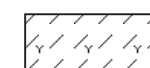
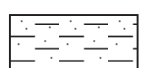
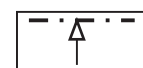
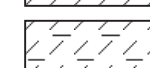

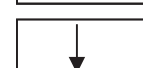
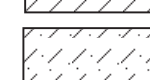
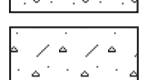
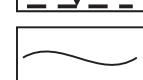


Měřítko výšek 1:100  
Měřítko délek 1:1000

LEGENDA :

	- hlína organická		- jíl písčitý		- naražená hladina podzemní vody
	- hlína jílovitá		- štěrk písčito hlinitý		- ustálená hladina podzemní vody
	- hlína prachovitá		- štěrk písčito hlinitý		- předpokládaný průběh vrstev

ZODPOVĚDNÝ GEOLOG	VYPRACOVAL	ING. TOMÁŠ HETMÁNEK GEOLOG Gen. Krátkého 72 7 8 7 0 1 Š U M P E R K IČO: 46101438 DIČ: 398-5910100350	
Ing. Tomáš Hetmánek	Ing. Tomáš Hetmánek		
OKRES: Šumperk	K.Ú. : Šumperk		
INVESTOR: Město Šumperk		Datum	12/99
NÁZEV AKCE: Šumperk - průmyslová zóna II		Číslo zakázky	2099
		Měřítko	1:100,1:1000
OBSAH: Geologický řez A - A'		Číslo přílohy	3a